



**КОМИТЕТ ИМУЩЕСТВЕННЫХ ОТНОШЕНИЙ  
АДМИНИСТРАЦИИ ПЕРМСКОГО МУНИЦИПАЛЬНОГО РАЙОНА**

**РАСПОРЯЖЕНИЕ**

21.04.2022

№ 1641

**Об установлении публичного  
сервитута на часть земельных  
участков**

В соответствии со ст. 23, гл. V.7 Земельного кодекса Российской Федерации, Федеральным законом от 25.10.2001 № 137-ФЗ «О введении в действие Земельного кодекса Российской Федерации», пп. 3.7.5 п. 3.7 разд. 3 Положения о комитете имущественных отношений администрации Пермского муниципального района, утвержденного решением Земского Собрания Пермского муниципального района Пермского края от 22.12.2016 № 178, на основании ходатайства открытого акционерного общества «Межрегиональная распределительная сетевая компания Урала» (ИНН 6671163413, ОГРН 1056604000970) (далее - ОАО «МРСК Урала») от 14.03.2022 № 1914:

1. Установить в интересах ОАО «МРСК Урала» публичный сервитут общей площадью 15252 кв.м на часть земельных участков:

- с кадастровым номером 59:32:0850001:10, расположенный по адресу: Пермский край, Пермский район, Култаевское с/п, д. Шумки;
- с кадастровым номером 59:32:0850001:100, расположенный по адресу: Пермский край, Пермский район, Култаевское с/п, д. Шумки, ул. Нижняя, 1а;
- с кадастровым номером 59:32:0850001:131, расположенный по адресу: Пермский край, Пермский район, Култаевское с/п, д. Шумки, ул. Светлая;
- с кадастровым номером 59:32:0850001:143, расположенный по адресу: Пермский край, Пермский район, Култаевское с/п, д. Шумки, ул. Светлая, 7;
- с кадастровым номером 59:32:0850001:151, расположенный по адресу: Пермский край, Пермский район, Култаевское с/п, д. Шумки;
- с кадастровым номером 59:32:0850001:152, расположенный по адресу: Пермский край, Пермский район, Култаевское с/п, д. Шумки;
- с кадастровым номером 59:32:0850001:153, расположенный по адресу: Пермский край, Пермский район, Култаевское с/п, д. Шумки, ул. Нижняя, 1;
- с кадастровым номером 59:32:0850001:155, расположенный по адресу: Пермский край, Пермский район, Култаевское с/п, д. Шумки;
- с кадастровым номером 59:32:0850001:157, расположенный по адресу: Пермский край, Пермский район, Култаевское с/п, д. Шумки, ул. Светлая;

- с кадастровым номером 59:32:0850001:160, расположенный по адресу: Пермский край, Пермский район, Култаевское с/п, д. Шумки, ул. Светлая;
- с кадастровым номером 59:32:0850001:161, расположенный по адресу: Пермский край, Пермский район, Култаевское с/п, д. Шумки, ул. Малая;
- с кадастровым номером 59:32:0850001:162, расположенный по адресу: Пермский край, Пермский район, Култаевское с/п, д. Шумки, ул. Нижняя;
- с кадастровым номером 59:32:0850001:168, расположенный по адресу: Пермский край, Пермский район, Култаевское с/п, д. Шумки, ул. Нижняя, 6;
- с кадастровым номером 59:32:0850001:291, расположенный по адресу: Пермский край, Пермский район, Култаевское с/п, д. Шумки, ул. Светлая;
- с кадастровым номером 59:32:0850001:293, расположенный по адресу: Пермский край, Пермский район, Култаевское с/п, д. Шумки, ул. Малая, з/у 3б;
- с кадастровым номером 59:32:0850001:38, расположенный по адресу: Пермский край, Пермский район, Култаевское с/п, д. Шумки, ул. Светлая, 2;
- с кадастровым номером 59:32:0850001:41, расположенный по адресу: Пермский край, Пермский район, Култаевское с/п, д. Шумки, ул. Малая, 3;
- с кадастровым номером 59:32:0850001:48, расположенный по адресу: Пермский край, Пермский район, Култаевское с/п, д. Шумки, ул. Нижняя, 2а;
- с кадастровым номером 59:32:0850001:49, расположенный по адресу: Пермский край, Пермский район, Култаевское с/п, д. Шумки, ул. Светлая, 3;
- с кадастровым номером 59:32:0850001:62, расположенный по адресу: Пермский край, Пермский район, Култаевское с/п, д. Шумки;
- с кадастровым номером 59:32:0850001:63, расположенный по адресу: Пермский край, Пермский район, Култаевское с/п, д. Шумки;
- с кадастровым номером 59:32:0850001:66, расположенный по адресу: Пермский край, Пермский район, Култаевское с/п, д. Шумки, ул. Светлая, 18а;
- с кадастровым номером 59:32:0850001:97, расположенный по адресу: Пермский край, Пермский район, Култаевское с/п, д. Шумки, ул. Малая, 4;
- с кадастровым номером 59:32:3250002:16, расположенный по адресу: Пермский край, Пермский район, Култаевское с/п, д. Шумки;
- с кадастровым номером 59:32:3250002:1891, расположенный по адресу: Пермский край, Пермский район, Култаевское с/п, примерно в 0,01 км по направлению на запад от д. Шумки, уч. 30;
- с кадастровым номером 59:32:3250002:1892, расположенный по адресу: Пермский край, Пермский район, Култаевское с/п, д. Шумки, кв. Гляденовский, ул. Солнечная, уч. 2;
- с кадастровым номером 59:32:3250002:1914, расположенный по адресу: Пермский край, Пермский район, Култаевское с/п, д. Шумки, кв. Гляденовский, ул. Солнечная, уч. 12;

- с кадастровым номером 59:32:3250002:1915, расположенный по адресу: Пермский край, Пермский район, Култаевское с/п, д. Шумки, кв. Гляденовский, ул. Солнечная, уч. 10;

- с кадастровым номером 59:32:3250002:1916, расположенный по адресу: Пермский край, Пермский район, Култаевское с/п, д. Шумки, кв. Гляденовский, ул. Солнечная, уч. 8;

- с кадастровым номером 59:32:3250002:1917, расположенный по адресу: Пермский край, Пермский район, Култаевское с/п, д. Шумки, кв. Гляденовский, ул. Солнечная, уч. 6;

- с кадастровым номером 59:32:3250002:1918, расположенный по адресу: Пермский край, Пермский район, Култаевское с/п, д. Шумки, кв. Гляденовский, ул. Солнечная, уч. 4;

- с кадастровым номером 59:32:3250002:1921, расположенный по адресу: Пермский край, Пермский район, Култаевское с/п, примерно в 0,01 км по направлению на север от д. Шумки, уч. 29;

- с кадастровым номером 59:32:3250002:2494, расположенный по адресу: Пермский край, Пермский район, Култаевское с/п, в 0,001 км западнее д. Шумки, ТСН «Счастливая поляна», ул. Удачная, 1;

- с кадастровым номером 59:32:3250002:2495, расположенный по адресу: Пермский край, Пермский район, Култаевское с/п, ТСН «Счастливая поляна», ул. Удачная, 3;

- с кадастровым номером 59:32:3250002:3353, расположенный по адресу: Пермский край, Пермский район, Култаевское с/п, в 0,001 км западнее д. Шумки;

- с кадастровым номером 59:32:3250002:3354, расположенный по адресу: Пермский край, Пермский район, Култаевское с/п, ТСН «Счастливая поляна», ул. Удачная, 7;

- с кадастровым номером 59:32:3250002:3355, расположенный по адресу: Пермский край, Пермский район, Култаевское с/п, в 0,001 км западнее д. Шумки;

- с кадастровым номером 59:32:3250002:3579, расположенный по адресу: Пермский край, Пермский район, Култаевское с/п, юго-западнее д. Шумки;

- с кадастровым номером 59:32:3250002:643, расположенный по адресу: Пермский край, Пермский район, Култаевское с/п, ТСН «Счастливая поляна», ул. Удачная, 5;

- с кадастровым номером 59:32:3250002:646, расположенный по адресу: Пермский край, Пермский район, Култаевское с/п, ТСН «Счастливая поляна», ул. Удачная, 11;

- с кадастровым номером 59:32:3250002:652, расположенный по адресу: Пермский край, Пермский район, Култаевское с/п, в 0,001 км западнее д. Шумки, ТСН «Счастливая поляна», ул. Удачная, 6;



- с кадастровым номером 59:32:3250002:4597, расположенный по адресу: Пермский край, Пермский край, Култаевское с/п, ТСН «Счастливая поляна», ул. Кольцевая.

Цель: Для размещения объекта электросетевого хозяйства «ВЛ-0,4 кВ ф. 1 от ТП-47290».

Срок: 49 лет.

2. Утвердить границы публичного сервитута земельных участков, указанных в п. 1 настоящего распоряжения, согласно прилагаемой схеме расположения границ публичного сервитута.

3. Срок, в течение которого использование указанных в п. 1 настоящего распоряжения земельных участков в соответствии с их разрешенным использованием будет невозможно или существенно затруднено в связи с осуществлением сервитута – не установлен.

4. Порядок установления зон с особыми условиями использования территорий и содержание ограничений прав на земельные участки в границах таких зон установлен Постановлением Правительства РФ от 24.02.2009 № 160 «О порядке установления охранных зон объектов электросетевого хозяйства и особых условий использования земельных участков, расположенных в границах таких зон».

5. Плата за публичный сервитут не устанавливается в соответствии с ч. 4 ст. 3.6 Федерального закона от 25.10.2001 года № 137-ФЗ «О введении в действие Земельного кодекса Российской Федерации».

6. Комитету имущественных отношений администрации Пермского муниципального района в течение 5 рабочих дней со дня подписания настоящего распоряжения:

6.1. Направить настоящее распоряжение правообладателям земельных участков, указанных в п. 1 распоряжения;

6.2. Направить настоящее распоряжение в Управление Федеральной службы государственной регистрации, кадастра и картографии по Пермскому краю;

6.3. Направить настоящее распоряжение в ОАО «МРСК Урала», а также сведения о лицах, являющихся правообладателями земельных участков, сведения о лицах, подавших заявления об учете их прав (обременений прав) на земельные участки, способах связи с ними, копии документов, подтверждающих права указанных лиц на земельные участки;

6.4. Направить в администрацию Култаевского сельского поселения настоящее распоряжение для опубликования в порядке, установленном для официального опубликования (обнародования) муниципальных правовых актов уставом поселения.

7. Разместить настоящее распоряжение на сайте Пермского муниципального района [www.permraion.ru](http://www.permraion.ru).

8. Настоящее распоряжение вступает в силу со дня его подписания.

9. Контроль исполнения распоряжения оставляю за собой.

Председатель комитета



Д.В. Ракицкий

Приложение № 1  
к распоряжению  
комитета имущественных  
отношений администрации  
Пермского муниципального района  
от 21.04.2022 № 1641

ОПИСАНИЕ МЕСТОПОЛОЖЕНИЯ ГРАНИЦ

Публичный сервитут для размещения объекта электросетевого хозяйства «ВЛ-0,4КВ Ф.1 от ТП-47290»  
(наименование объекта, местоположение границ которого описано (далее - объект))

Раздел 1

Сведения об объекте		
№ п/п	Характеристики объекта	Описание характеристик
1	2	3
1	Местоположение объекта	Пермский край, Пермский район
2	Площадь объекта +/- величина погрешности определения площади (Р+/- Дельта Р)	15252 кв.м ± 26 кв.м
3	Иные характеристики объекта	Публичный сервитут для размещения объекта электросетевого хозяйства «ВЛ-0,4КВ Ф.1 от ТП-47290» на срок 49 лет

Приложение № 2  
к распоряжению  
комитета имущественных  
отношений администрации  
Пермского муниципального района  
от 21.04.2022 № 1641

Раздел 2

Сведения о местоположении границ объекта					
1. Система координат <u>МСК-59, зона 2</u>					
2. Сведения о характерных точках границ объекта					
Обозначение характерных точек границ	Координаты, м		Метод определения координат характерной точки	Средняя квадратическая погрешность положения характерной точки (М.А, м)	Описание обозначения точки на местности (при наличии)
	X	Y			
1	2	3	4	5	6
1	506735.59	2214754.35	Метод спутниковых геодезических измерений (определений)	0.10	-
2	506738.10	2214758.67	Метод спутниковых геодезических измерений (определений)	0.10	-
3	506707.18	2214776.63	Метод спутниковых геодезических измерений (определений)	0.10	-
4	506686.51	2214788.65	Метод спутниковых геодезических измерений (определений)	0.10	-
5	506652.67	2214808.31	Метод спутниковых геодезических измерений (определений)	0.10	-
6	506621.03	2214826.71	Метод спутниковых геодезических измерений (определений)	0.10	-
7	506599.69	2214839.11	Метод спутниковых геодезических измерений (определений)	0.10	-
8	506622.01	2214857.86	Метод спутниковых геодезических измерений (определений)	0.10	-
9	506649.26	2214880.77	Метод спутниковых геодезических измерений (определений)	0.10	-
10	506614.59	2214911.87	Метод спутниковых геодезических измерений (определений)	0.10	-
11	506570.22	2214954.75	Метод спутниковых геодезических измерений (определений)	0.10	-
12	506595.41	2214937.29	Метод спутниковых геодезических измерений (определений)	0.10	-
13	506632.51	2214911.58	Метод спутниковых геодезических измерений (определений)	0.10	-
14	506665.48	2214931.33	Метод спутниковых геодезических измерений (определений)	0.10	-
15	506699.15	2214951.50	Метод спутниковых геодезических измерений (определений)	0.10	-
16	506696.58	2214955.79	Метод спутниковых геодезических измерений (определений)	0.10	-
17	506662.91	2214935.62	Метод спутниковых геодезических измерений (определений)	0.10	-
18	506632.71	2214917.53	Метод спутниковых геодезических измерений (определений)	0.10	-
19	506598.27	2214941.40	Метод спутниковых геодезических измерений (определений)	0.10	-
20	506566.30	2214963.54	Метод спутниковых геодезических измерений (определений)	0.10	-
21	506586.70	2214980.65	Метод спутниковых геодезических измерений (определений)	0.10	-
22	506609.36	2214999.67	Метод спутниковых геодезических измерений (определений)	0.10	-
23	506637.90	2215023.62	Метод спутниковых геодезических измерений (определений)	0.10	-
24	506661.73	2215043.63	Метод спутниковых геодезических измерений (определений)	0.10	-
25	506683.84	2215062.17	Метод спутниковых геодезических измерений (определений)	0.10	-



Приложение № 3  
к распоряжению  
комитета имущественных  
отношений администрации  
Пермского муниципального района  
от 21.04.2022 № 1641

26	506701.51	2215077.01	Метод спутниковых геодезических измерений (определений)	0.10	-
27	506724.64	2215096.35	Метод спутниковых геодезических измерений (определений)	0.10	-
28	506742.15	2215080.09	Метод спутниковых геодезических измерений (определений)	0.10	-
29	506766.99	2215057.02	Метод спутниковых геодезических измерений (определений)	0.10	-
30	506795.05	2215030.97	Метод спутниковых геодезических измерений (определений)	0.10	-
31	506798.46	2215034.63	Метод спутниковых геодезических измерений (определений)	0.10	-
32	506770.39	2215060.69	Метод спутниковых геодезических измерений (определений)	0.10	-
33	506745.55	2215083.75	Метод спутниковых геодезических измерений (определений)	0.10	-
34	506724.81	2215103.01	Метод спутниковых геодезических измерений (определений)	0.10	-
35	506702.24	2215084.13	Метод спутниковых геодезических измерений (определений)	0.10	-
36	506701.08	2215115.54	Метод спутниковых геодезических измерений (определений)	0.10	-
37	506699.81	2215149.23	Метод спутниковых геодезических измерений (определений)	0.10	-
38	506698.73	2215177.93	Метод спутниковых геодезических измерений (определений)	0.10	-
39	506668.65	2215194.92	Метод спутниковых геодезических измерений (определений)	0.10	-
40	506662.49	2215228.13	Метод спутниковых геодезических измерений (определений)	0.10	-
41	506656.56	2215260.05	Метод спутниковых геодезических измерений (определений)	0.10	-
42	506650.68	2215278.92	Метод спутниковых геодезических измерений (определений)	0.10	-
43	506645.91	2215277.43	Метод спутниковых геодезических измерений (определений)	0.10	-
44	506651.70	2215258.85	Метод спутниковых геодезических измерений (определений)	0.10	-
45	506657.57	2215227.22	Метод спутниковых геодезических измерений (определений)	0.10	-
46	506664.16	2215191.71	Метод спутниковых геодезических измерений (определений)	0.10	-
47	506693.84	2215174.95	Метод спутниковых геодезических измерений (определений)	0.10	-
48	506694.81	2215149.04	Метод спутниковых геодезических измерений (определений)	0.10	-
49	506696.08	2215115.35	Метод спутниковых геодезических измерений (определений)	0.10	-
50	506697.39	2215080.07	Метод спутниковых геодезических измерений (определений)	0.10	-
51	506680.63	2215066.00	Метод спутниковых геодезических измерений (определений)	0.10	-
52	506658.53	2215047.46	Метод спутниковых геодезических измерений (определений)	0.10	-
53	506634.68	2215027.45	Метод спутниковых геодезических измерений (определений)	0.10	-
54	506606.15	2215003.50	Метод спутниковых геодезических измерений (определений)	0.10	-
55	506583.49	2214984.48	Метод спутниковых геодезических измерений (определений)	0.10	-
56	506562.12	2214966.54	Метод спутниковых геодезических измерений (определений)	0.10	-
57	506545.03	2214979.46	Метод спутниковых геодезических измерений (определений)	0.10	-
58	506548.55	2214995.20	Метод спутниковых геодезических измерений (определений)	0.10	-
59	506545.26	2214996.00	Метод спутниковых геодезических измерений (определений)	0.10	-

Приложение № 4  
к распоряжению  
комитета имущественных  
отношений администрации  
Пермского муниципального района  
от 21.04.2022 № 1641

60	506545.05	2215023.27	Метод спутниковых геодезических измерений (определенный)	0.10	-
61	506570.58	2215030.78	Метод спутниковых геодезических измерений (определенный)	0.10	-
62	506550.93	2215061.40	Метод спутниковых геодезических измерений (определенный)	0.10	-
63	506549.57	2215082.46	Метод спутниковых геодезических измерений (определенный)	0.10	-
64	506540.25	2215101.37	Метод спутниковых геодезических измерений (определенный)	0.10	-
65	506550.95	2215121.12	Метод спутниковых геодезических измерений (определенный)	0.10	-
66	506576.05	2215137.25	Метод спутниковых геодезических измерений (определенный)	0.10	-
67	506601.70	2215162.96	Метод спутниковых геодезических измерений (определенный)	0.10	-
68	506622.10	2215183.40	Метод спутниковых геодезических измерений (определенный)	0.10	-
69	506618.56	2215186.94	Метод спутниковых геодезических измерений (определенный)	0.10	-
70	506598.16	2215166.49	Метод спутниковых геодезических измерений (определенный)	0.10	-
71	506572.51	2215140.79	Метод спутниковых геодезических измерений (определенный)	0.10	-
72	506556.41	2215124.65	Метод спутниковых геодезических измерений (определенный)	0.10	-
73	506537.89	2215106.10	Метод спутниковых геодезических измерений (определенный)	0.10	-
74	506528.67	2215124.65	Метод спутниковых геодезических измерений (определенный)	0.10	-
75	506519.58	2215142.93	Метод спутниковых геодезических измерений (определенный)	0.10	-
76	506507.92	2215166.34	Метод спутниковых геодезических измерений (определенный)	0.10	-
77	506499.20	2215183.67	Метод спутниковых геодезических измерений (определенный)	0.10	-
78	506517.74	2215202.42	Метод спутниковых геодезических измерений (определенный)	0.10	-
79	506533.15	2215217.81	Метод спутниковых геодезических измерений (определенный)	0.10	-
80	506553.69	2215238.36	Метод спутниковых геодезических измерений (определенный)	0.10	-
81	506571.49	2215256.50	Метод спутниковых геодезических измерений (определенный)	0.10	-
82	506593.13	2215278.33	Метод спутниковых геодезических измерений (определенный)	0.10	-
83	506589.58	2215281.85	Метод спутниковых геодезических измерений (определенный)	0.10	-
84	506567.93	2215260.02	Метод спутниковых геодезических измерений (определенный)	0.10	-
85	506550.14	2215241.88	Метод спутниковых геодезических измерений (определенный)	0.10	-
86	506529.59	2215221.33	Метод спутниковых геодезических измерений (определенный)	0.10	-
87	506514.20	2215205.94	Метод спутниковых геодезических измерений (определенный)	0.10	-
88	506493.22	2215184.63	Метод спутниковых геодезических измерений (определенный)	0.10	-
89	506503.44	2215164.11	Метод спутниковых геодезических измерений (определенный)	0.10	-
90	506515.09	2215140.70	Метод спутниковых геодезических измерений (определенный)	0.10	-
91	506524.20	2215122.42	Метод спутниковых геодезических измерений (определенный)	0.10	-
92	506534.96	2215100.81	Метод спутниковых геодезических измерений (определенный)	0.10	-
93	506545.08	2215080.25	Метод спутниковых геодезических измерений (определенный)	0.10	-

Приложение № 5  
к распоряжению  
комитета имущественных  
отношений администрации  
Пермского муниципального района  
от 21.04.2022 № 1641

94	506555.45	2215059.19	Метод спутниковых геодезических измерений (определений)	0.10	-
95	506564.13	2215041.56	Метод спутниковых геодезических измерений (определений)	0.10	-
96	506540.03	2215025.98	Метод спутниковых геодезических измерений (определений)	0.10	-
97	506540.27	2214993.62	Метод спутниковых геодезических измерений (определений)	0.10	-
98	506533.88	2215011.38	Метод спутниковых геодезических измерений (определений)	0.10	-
99	506523.24	2215041.02	Метод спутниковых геодезических измерений (определений)	0.10	-
100	506510.59	2215076.28	Метод спутниковых геодезических измерений (определений)	0.10	-
101	506496.77	2215114.82	Метод спутниковых геодезических измерений (определений)	0.10	-
102	506483.38	2215152.12	Метод спутниковых геодезических измерений (определений)	0.10	-
103	506470.67	2215187.54	Метод спутниковых геодезических измерений (определений)	0.10	-
104	506459.89	2215217.59	Метод спутниковых геодезических измерений (определений)	0.10	-
105	506450.65	2215245.78	Метод спутниковых геодезических измерений (определений)	0.10	-
106	506448.07	2215250.83	Метод спутниковых геодезических измерений (определений)	0.10	-
107	506474.11	2215271.99	Метод спутниковых геодезических измерений (определений)	0.10	-
108	506491.12	2215301.54	Метод спутниковых геодезических измерений (определений)	0.10	-
109	506507.22	2215329.51	Метод спутниковых геодезических измерений (определений)	0.10	-
110	506528.97	2215367.28	Метод спутниковых геодезических измерений (определений)	0.10	-
111	506544.53	2215394.33	Метод спутниковых геодезических измерений (определений)	0.10	-
112	506556.47	2215415.05	Метод спутниковых геодезических измерений (определений)	0.10	-
113	506584.50	2215395.05	Метод спутниковых геодезических измерений (определений)	0.10	-
114	506612.39	2215375.15	Метод спутниковых геодезических измерений (определений)	0.10	-
115	506615.28	2215379.23	Метод спутниковых геодезических измерений (определений)	0.10	-
116	506587.40	2215399.12	Метод спутниковых геодезических измерений (определений)	0.10	-
117	506558.98	2215419.39	Метод спутниковых геодезических измерений (определений)	0.10	-
118	506576.77	2215440.67	Метод спутниковых геодезических измерений (определений)	0.10	-
119	506593.80	2215478.74	Метод спутниковых геодезических измерений (определений)	0.10	-
120	506616.47	2215484.78	Метод спутниковых геодезических измерений (определений)	0.10	-
121	506657.84	2215495.35	Метод спутниковых геодезических измерений (определений)	0.10	-
122	506656.84	2215499.23	Метод спутниковых геодезических измерений (определений)	0.10	-
123	506615.46	2215488.65	Метод спутниковых геодезических измерений (определений)	0.10	-
124	506596.77	2215483.68	Метод спутниковых геодезических измерений (определений)	0.10	-
125	506617.41	2215520.56	Метод спутниковых геодезических измерений (определений)	0.10	-
126	506630.88	2215544.61	Метод спутниковых геодезических измерений (определений)	0.10	-
127	506650.16	2215577.73	Метод спутниковых геодезических измерений (определений)	0.10	-

Приложение № 6  
к распоряжению  
комитета имущественных  
отношений администрации  
Пермского муниципального района  
от 21.04.2022 № 1641

128	506670.17	2215612.13	Метод спутниковых геодезических измерений (определенный)	0.10	-
129	506683.26	2215634.61	Метод спутниковых геодезических измерений (определенный)	0.10	-
130	506718.90	2215645.46	Метод спутниковых геодезических измерений (определенный)	0.10	-
131	506722.17	2215671.81	Метод спутниковых геодезических измерений (определенный)	0.10	-
132	506717.22	2215672.44	Метод спутниковых геодезических измерений (определенный)	0.10	-
133	506714.34	2215649.30	Метод спутниковых геодезических измерений (определенный)	0.10	-
134	506670.93	2215638.87	Метод спутниковых геодезических измерений (определенный)	0.10	-
135	506665.85	2215614.65	Метод спутниковых геодезических измерений (определенный)	0.10	-
136	506645.84	2215580.25	Метод спутниковых геодезических измерений (определенный)	0.10	-
137	506629.23	2215551.71	Метод спутниковых геодезических измерений (определенный)	0.10	-
138	506622.07	2215571.15	Метод спутниковых геодезических измерений (определенный)	0.10	-
139	506617.38	2215569.42	Метод спутниковых геодезических измерений (определенный)	0.10	-
140	506625.97	2215546.08	Метод спутниковых геодезических измерений (определенный)	0.10	-
141	506613.05	2215523.00	Метод спутниковых геодезических измерений (определенный)	0.10	-
142	506593.17	2215487.48	Метод спутниковых геодезических измерений (определенный)	0.10	-
143	506572.46	2215452.21	Метод спутниковых геодезических измерений (определенный)	0.10	-
144	506553.53	2215419.95	Метод спутниковых геодезических измерений (определенный)	0.10	-
145	506540.21	2215396.82	Метод спутниковых геодезических измерений (определенный)	0.10	-
146	506524.64	2215369.77	Метод спутниковых геодезических измерений (определенный)	0.10	-
147	506502.89	2215332.00	Метод спутниковых геодезических измерений (определенный)	0.10	-
148	506486.79	2215304.03	Метод спутниковых геодезических измерений (определенный)	0.10	-
149	506470.24	2215275.29	Метод спутниковых геодезических измерений (определенный)	0.10	-
150	506445.74	2215255.38	Метод спутниковых геодезических измерений (определенный)	0.10	-
151	506444.23	2215258.33	Метод спутниковых геодезических измерений (определенный)	0.10	-
152	506430.63	2215286.18	Метод спутниковых геодезических измерений (определенный)	0.10	-
153	506416.63	2215314.67	Метод спутниковых геодезических измерений (определенный)	0.10	-
154	506406.14	2215336.33	Метод спутниковых геодезических измерений (определенный)	0.10	-
155	506400.81	2215347.09	Метод спутниковых геодезических измерений (определенный)	0.10	-
156	506390.32	2215369.59	Метод спутниковых геодезических измерений (определенный)	0.10	-
157	506369.89	2215382.52	Метод спутниковых геодезических измерений (определенный)	0.10	-
158	506345.32	2215400.98	Метод спутниковых геодезических измерений (определенный)	0.10	-
159	506317.62	2215420.96	Метод спутниковых геодезических измерений (определенный)	0.10	-
160	506309.84	2215398.51	Метод спутниковых геодезических измерений (определенный)	0.10	-
161	506305.57	2215376.15	Метод спутниковых геодезических измерений (определенный)	0.10	-

Приложение № 7  
к распоряжению  
комитета имущественных  
отношений администрации  
Пермского муниципального района  
от 21.04.2022 № 1641

162	506296.56	2215347.97	Метод спутниковых геодезических измерений (определений)	0.10	-
163	506280.91	2215323.05	Метод спутниковых геодезических измерений (определений)	0.10	-
164	506266.67	2215300.47	Метод спутниковых геодезических измерений (определений)	0.10	-
165	506244.46	2215303.07	Метод спутниковых геодезических измерений (определений)	0.10	-
166	506229.36	2215328.80	Метод спутниковых геодезических измерений (определений)	0.10	-
167	506215.15	2215354.77	Метод спутниковых геодезических измерений (определений)	0.10	-
168	506205.40	2215372.88	Метод спутниковых геодезических измерений (определений)	0.10	-
169	506196.44	2215389.12	Метод спутниковых геодезических измерений (определений)	0.10	-
170	506213.59	2215400.01	Метод спутниковых геодезических измерений (определений)	0.10	-
171	506238.75	2215415.93	Метод спутниковых геодезических измерений (определений)	0.10	-
172	506236.61	2215419.31	Метод спутниковых геодезических измерений (определений)	0.10	-
173	506211.45	2215403.39	Метод спутниковых геодезических измерений (определений)	0.10	-
174	506191.12	2215390.48	Метод спутниковых геодезических измерений (определений)	0.10	-
175	506201.89	2215370.97	Метод спутниковых геодезических измерений (определений)	0.10	-
176	506211.63	2215352.86	Метод спутниковых геодезических измерений (определений)	0.10	-
177	506225.88	2215326.83	Метод спутниковых геодезических измерений (определений)	0.10	-
178	506242.02	2215299.33	Метод спутниковых геодезических измерений (определений)	0.10	-
179	506268.71	2215296.20	Метод спутниковых геодезических измерений (определений)	0.10	-
180	506284.29	2215320.92	Метод спутниковых геодезических измерений (определений)	0.10	-
181	506300.31	2215346.57	Метод спутниковых геодезических измерений (определений)	0.10	-
182	506309.45	2215375.15	Метод спутниковых геодезических измерений (определений)	0.10	-
183	506313.72	2215397.47	Метод спутниковых геодезических измерений (определений)	0.10	-
184	506319.64	2215414.57	Метод спутниковых геодезических измерений (определений)	0.10	-
185	506342.95	2215397.76	Метод спутниковых геодезических измерений (определений)	0.10	-
186	506367.20	2215379.53	Метод спутниковых геодезических измерений (определений)	0.10	-
187	506387.27	2215357.99	Метод спутниковых геодезических измерений (определений)	0.10	-
188	506397.41	2215344.94	Метод спутниковых геодезических измерений (определений)	0.10	-
189	506402.55	2215334.78	Метод спутниковых геодезических измерений (определений)	0.10	-
190	506413.03	2215312.92	Метод спутниковых геодезических измерений (определений)	0.10	-
191	506427.04	2215284.42	Метод спутниковых геодезических измерений (определений)	0.10	-
192	506440.65	2215256.54	Метод спутниковых геодезических измерений (определений)	0.10	-
193	506442.51	2215252.91	Метод спутниковых геодезических измерений (определений)	0.10	-
194	506424.13	2215240.68	Метод спутниковых геодезических измерений (определений)	0.10	-
195	506400.74	2215225.12	Метод спутниковых геодезических измерений (определений)	0.10	-

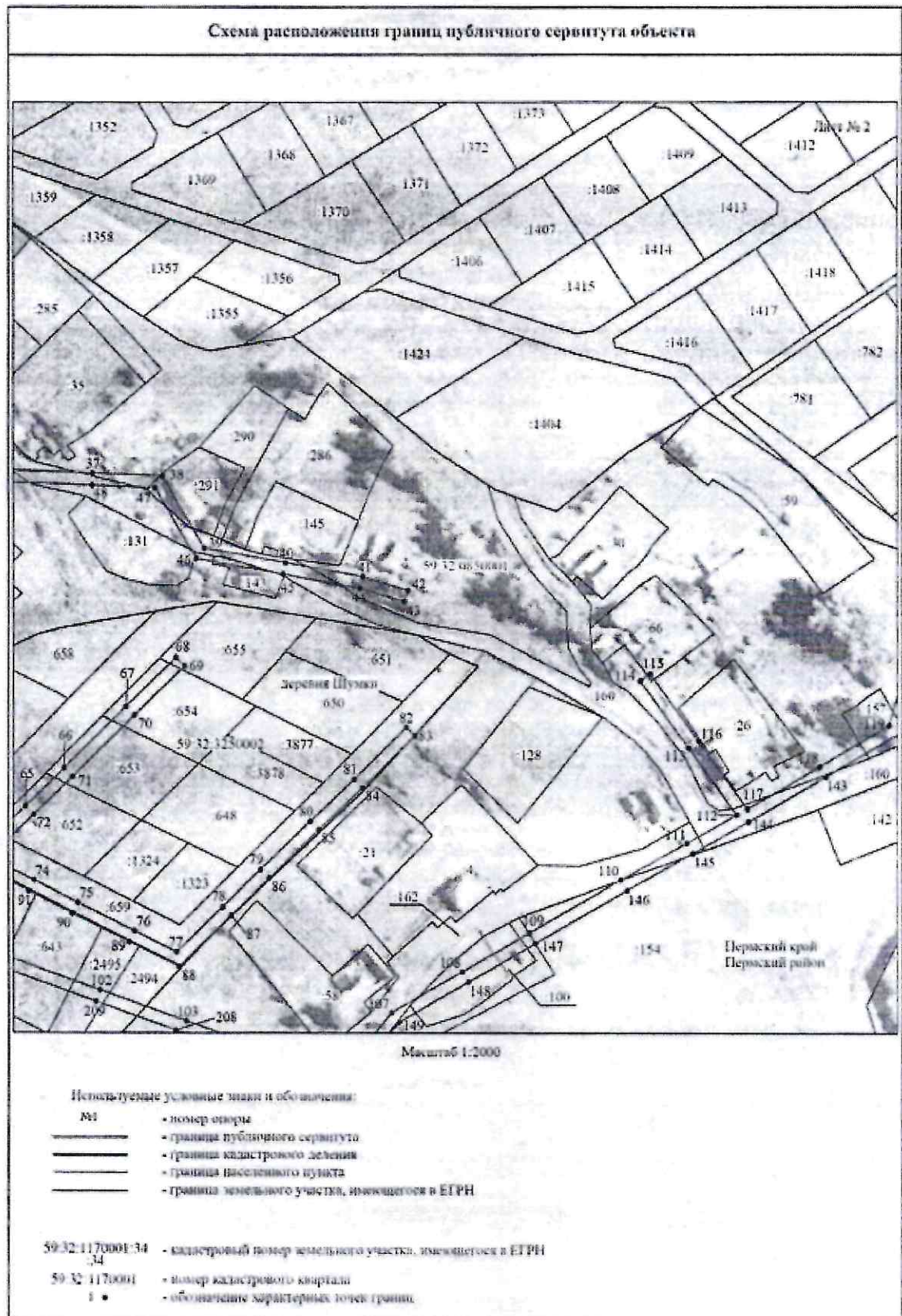
Приложение № 8  
к распоряжению  
комитета имущественных  
отношений администрации  
Пермского муниципального района  
от 21.04.2022 № 1641

196	506377.71	2215209.77	Метод спутниковых геодезических измерений (определенный)	0.10	-
197	506373.93	2215231.62	Метод спутниковых геодезических измерений (определенный)	0.10	-
198	506369.00	2215230.77	Метод спутниковых геодезических измерений (определенный)	0.10	-
199	506370.14	2215206.71	Метод спутниковых геодезических измерений (определенный)	0.10	-
200	506343.53	2215184.12	Метод спутниковых геодезических измерений (определенный)	0.10	-
201	506346.55	2215180.14	Метод спутниковых геодезических измерений (определенный)	0.10	-
202	506377.41	2215203.58	Метод спутниковых геодезических измерений (определенный)	0.10	-
203	506403.52	2215220.96	Метод спутниковых геодезических измерений (определенный)	0.10	-
204	506426.90	2215236.52	Метод спутниковых геодезических измерений (определенный)	0.10	-
205	506444.81	2215248.43	Метод спутниковых геодезических измерений (определенный)	0.10	-
206	506446.20	2215243.50	Метод спутниковых геодезических измерений (определенный)	0.10	-
207	506455.17	2215215.90	Метод спутниковых геодезических измерений (определенный)	0.10	-
208	506463.96	2215185.85	Метод спутниковых геодезических измерений (определенный)	0.10	-
209	506478.67	2215150.43	Метод спутниковых геодезических измерений (определенный)	0.10	-
210	506492.05	2215113.13	Метод спутниковых геодезических измерений (определенный)	0.10	-
211	506505.89	2215074.50	Метод спутниковых геодезических измерений (определенный)	0.10	-
212	506518.53	2215039.33	Метод спутниковых геодезических измерений (определенный)	0.10	-
213	506529.17	2215009.69	Метод спутниковых геодезических измерений (определенный)	0.10	-
214	506539.03	2214982.21	Метод спутниковых геодезических измерений (определенный)	0.10	-
215	506540.07	2214977.14	Метод спутниковых геодезических измерений (определенный)	0.10	-
216	506611.18	2214908.21	Метод спутниковых геодезических измерений (определенный)	0.10	-
217	506641.64	2214880.89	Метод спутниковых геодезических измерений (определенный)	0.10	-
218	506618.78	2214861.69	Метод спутниковых геодезических измерений (определенный)	0.10	-
219	506591.03	2214838.36	Метод спутниковых геодезических измерений (определенный)	0.10	-
220	506618.53	2214822.38	Метод спутниковых геодезических измерений (определенный)	0.10	-
221	506650.16	2214804.00	Метод спутниковых геодезических измерений (определенный)	0.10	-
222	506684.00	2214784.33	Метод спутниковых геодезических измерений (определенный)	0.10	-
223	506704.67	2214772.31	Метод спутниковых геодезических измерений (определенный)	0.10	-
I	506735.59	2214754.35	Метод спутниковых геодезических измерений (определенный)	0.10	-

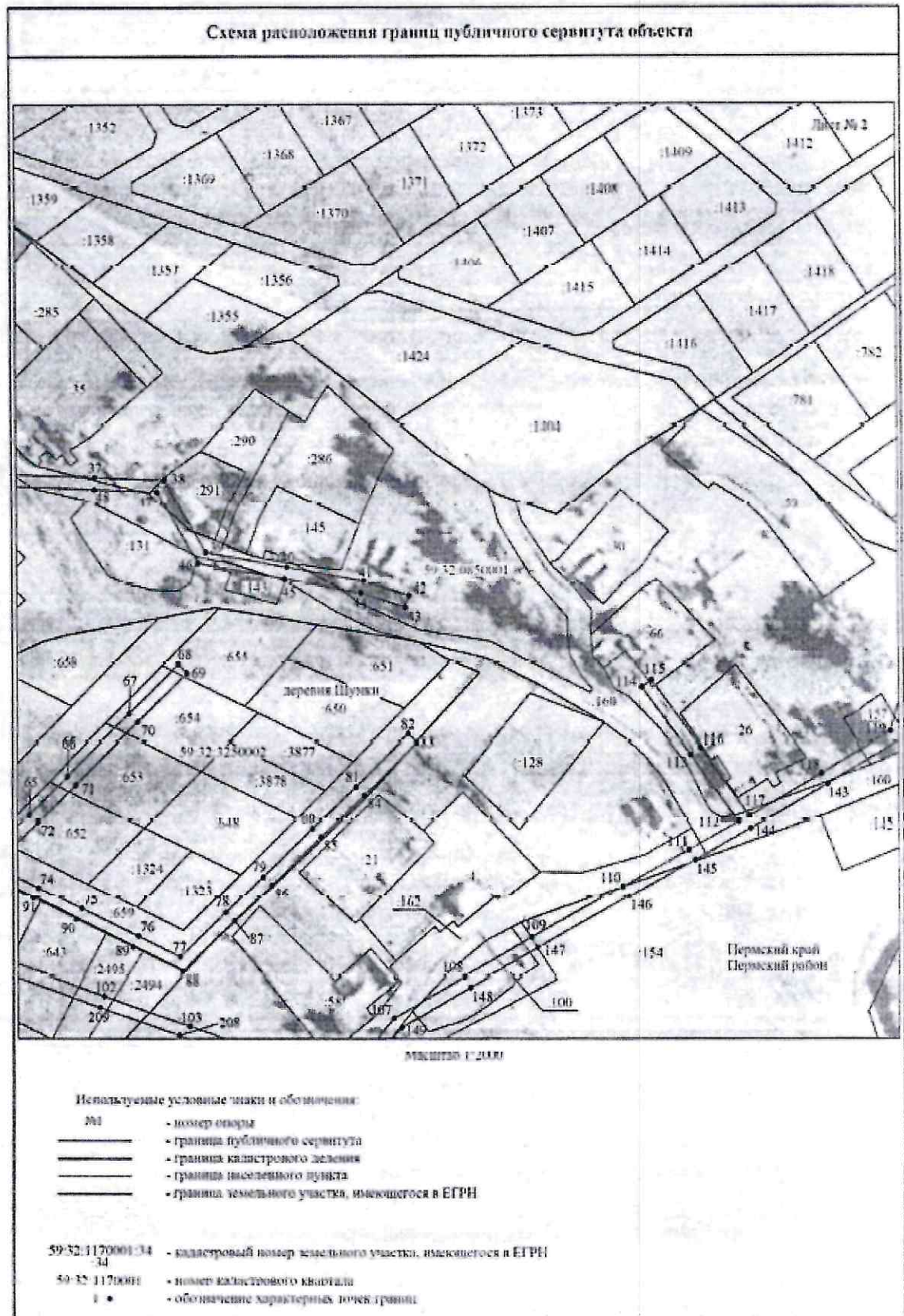
3. Сведения о характерных точках части (частей) границы объекта

Обозначение характерных точек части границы	Координаты, м		Метод определения координат характерной точки	Средняя квадратическая погрешность положения характерной точки (М), м	Описание обозначения точки на местности (при наличии)
	X	Y			
1	2	3	4	5	6

Приложение № 11  
к распоряжению  
комитета имущественных  
отношений администрации  
Пермского муниципального района  
от 21.04.2022 № 1641

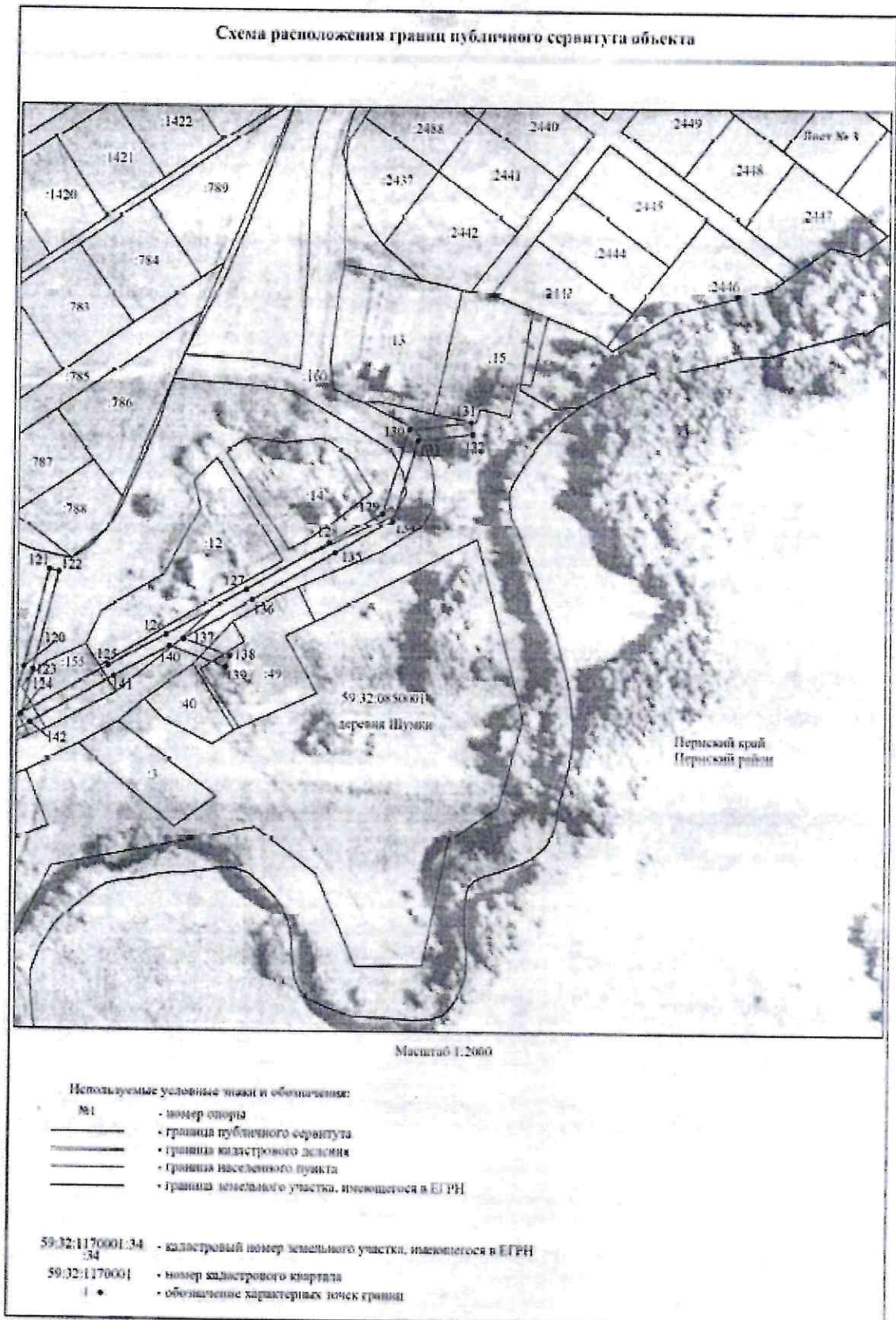


Приложение № 12  
к распоряжению  
комитета имущественных  
отношений администрации  
Пермского муниципального района  
от 21.04.2022 № 1641





Приложение № 13  
к распоряжению  
комитета имущественных  
отношений администрации  
Пермского муниципального района  
от 21.04.2022 № 1641



Приложение № 14  
к распоряжению  
комитета имущественных  
отношений администрации  
Пермского муниципального района  
от 21.04.2022 № 1641

